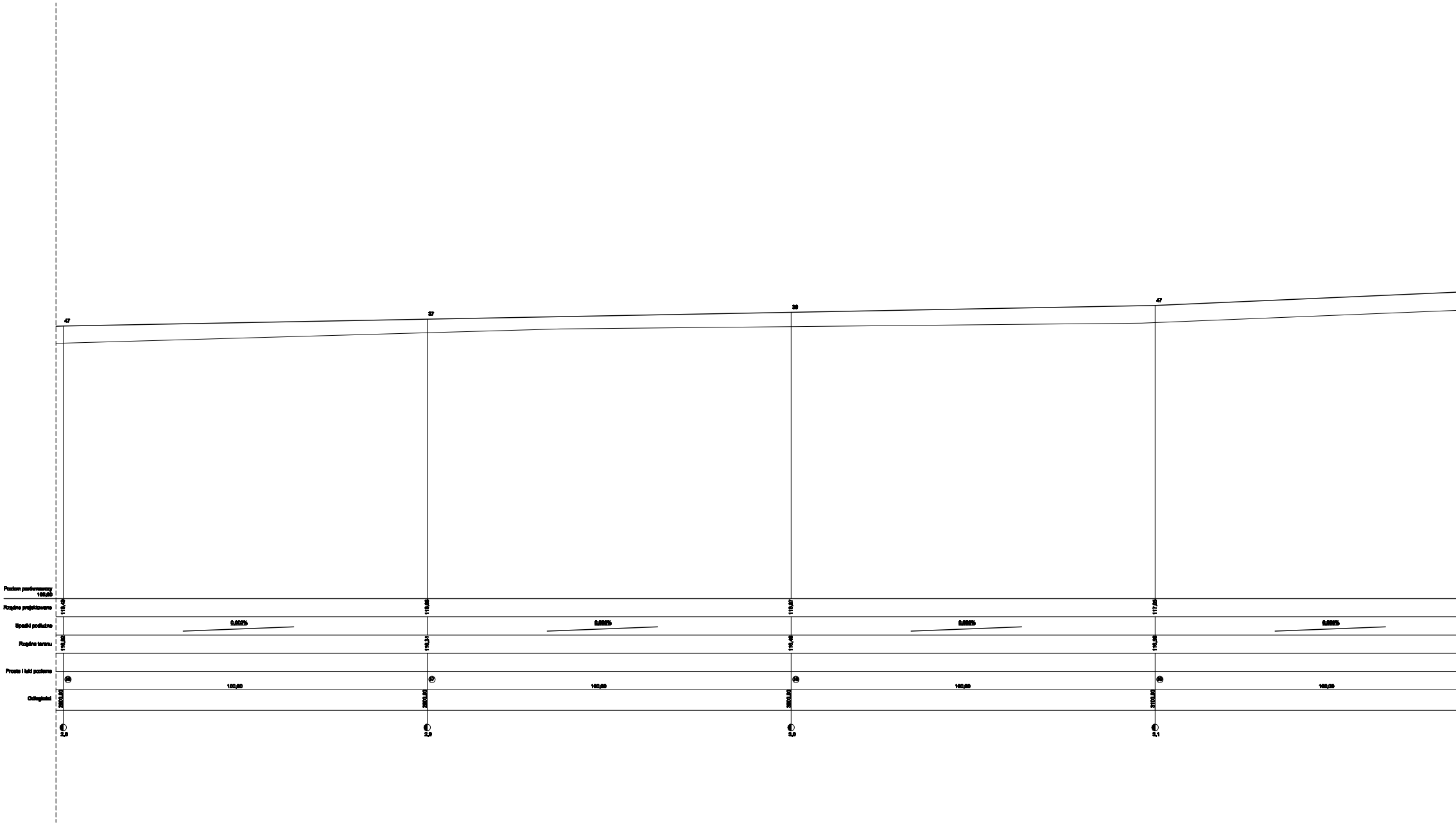

Poziom porównawczy
100,00
Rzędne projektowane
Spadki podłużne
Rzędne terenu
Proste i łuki poziome
Odległości
117,05
3100,00
2,8
2,9
3,1

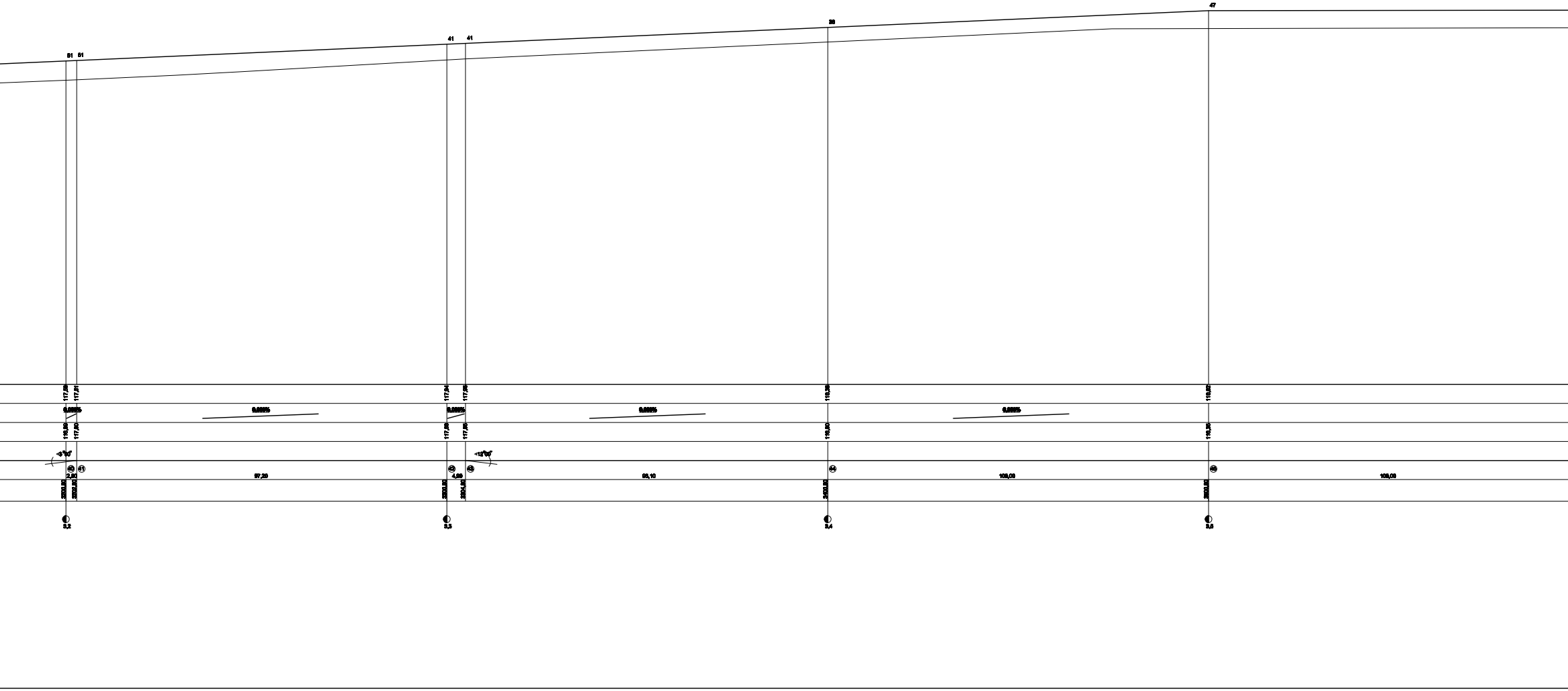
51
51
41
41
38
47
117,59
117,61
117,94
117,96
118,38
118,82
0,666%
0,666%
0,666%
0,666%
0,666%
116,90
117,60
117,89
117,65
118,30
118,35
<3°00'
<12°00'
40
41
42
43
44
45
2,80
97,20
4,99
95,10
108,08
108,08
3200,00
3202,80
3300,00
3304,99
3400,00
3500,00
3,2
3,3
3,4
3,5

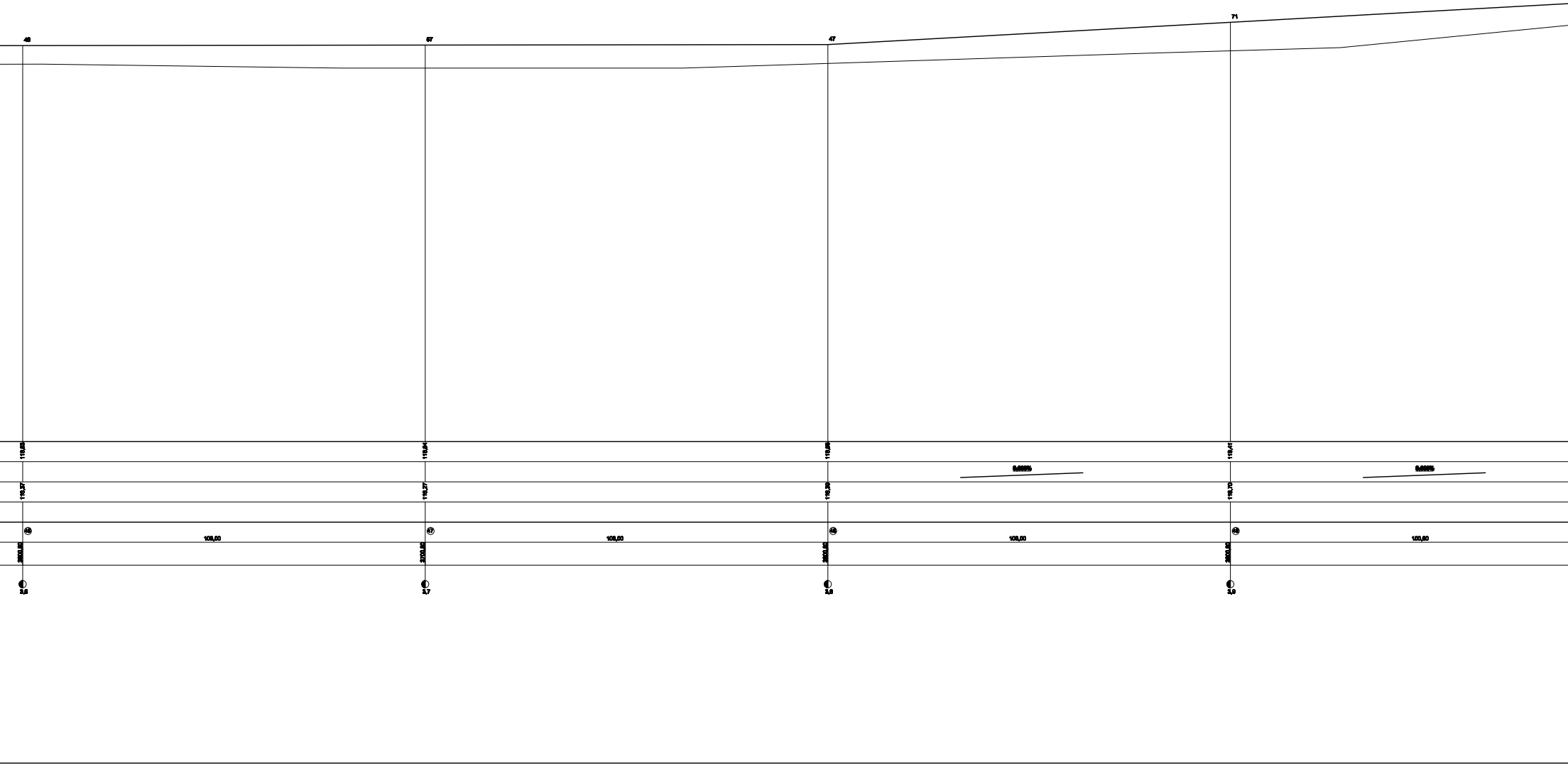
46
67
47
71
119,63
119,64
119,66
119,41
0,005%
0,005%
116,37
116,27
116,30
116,70
46
67
48
49
108,00
108,00
108,00
100,80
3600,00
3700,00
3800,00
3900,00
3,6
3,7
3,8
3,9

PROFIL PODŁUŻNY
arkusz 2

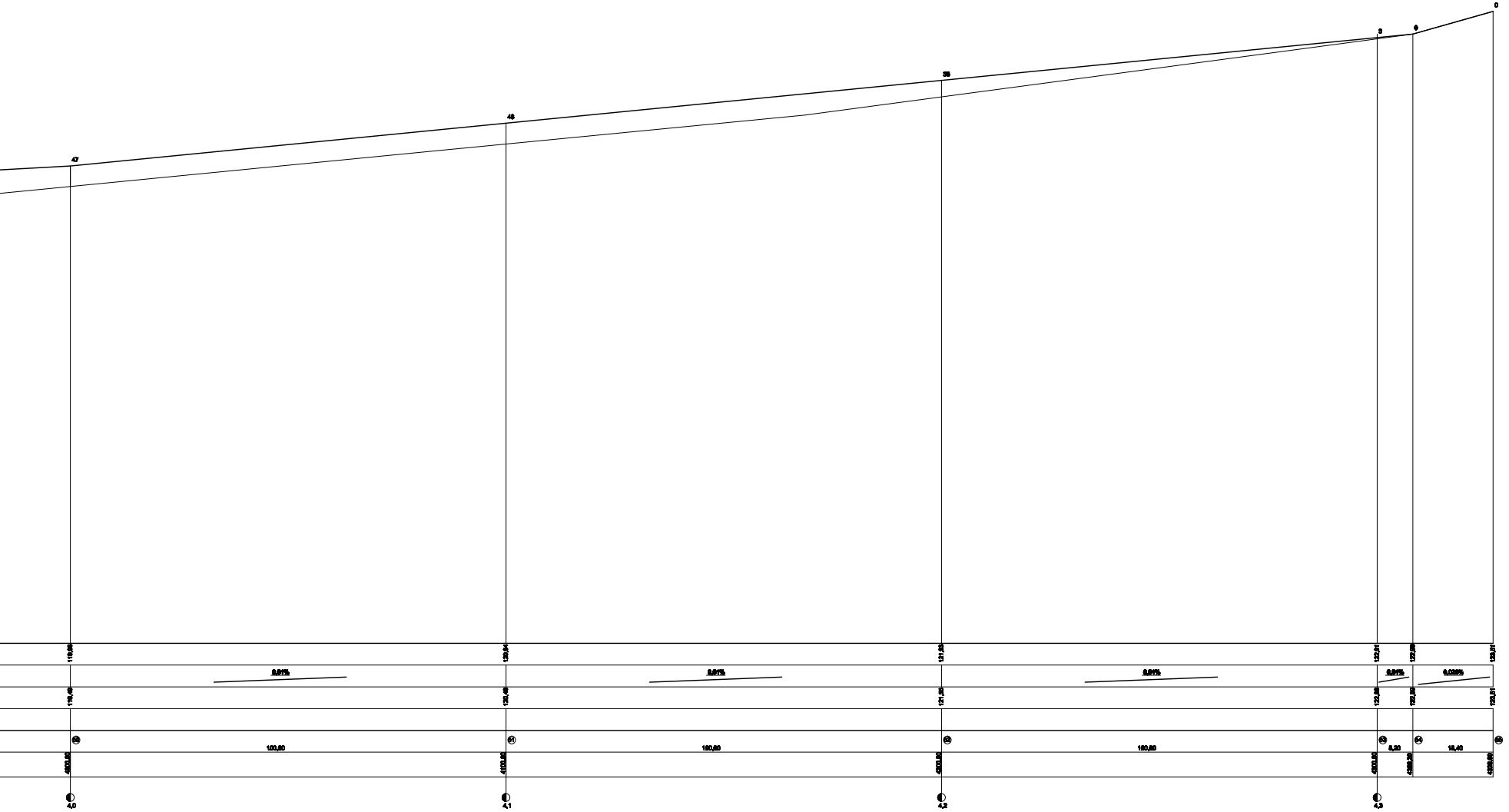
47
46
35
3
6
0
119,96
120,94
121,93
122,91
122,98
123,51
0,01%
0,01%
0,01%
0,01%
0,026%
119,49
120,46
121,55
122,55
122,56
123,51
60
61
62
63
64
65
100,80
100,80
100,80
8,20
18,40
4000,00
4100,00
4200,00
4300,00
4308,20
4326,60
4,0
4,1
4,2
4,3

BIURO ROZWOJU I REALIZACJI
PROJEKTÓW BUDOWLANYCH
HOL-BUD sp. z o.o.
Gostynin, ul. Płocka 44a, tel./fax. (24) 335 42 05

Nazwa obiektu
PRZEBUDOWA DROGI POWIATOWEJ 1456W
LWÓWEK-KONSTANTYNÓW, PRZEBUDOWA
SKRZYŻOWAŃ ORAZ REMONT ZJAZDÓW

Inwestor
POWIAT GOSTYNIŃSKI

Adres inwestycji
OBRĘB LWÓWEK, CZYŻEW, KRUBIN

Projektanci/Podpis
mgr inż. Tomasz Reszkowski
upr. nr MAZ/0159/PWOK/03

Asystenci projektanta
inż. Magdalena Koczaska

Temat rysunku
PROFIL PODŁUŻNY - arkusz 2

Skala	Data	Numer
1 : 50	23 07 2009	6