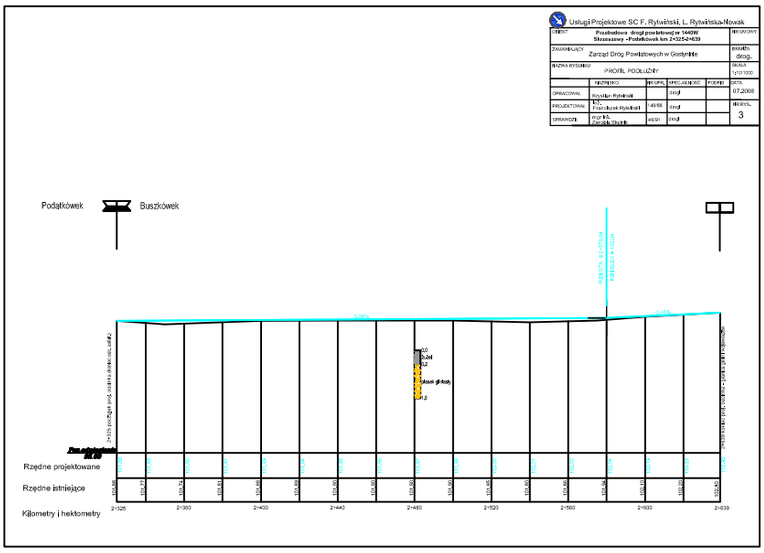
Usługi Projektowe SC F. Rytwiński, L. Rytwińska-Nowak
Podatkówek
Buszkówek
Rzędne projektowane
Rzędne istniejące
Kilometry i hektometry
2+325
2+360
2+400
2+440
2+480
2+520
2+560
2+600
2+639

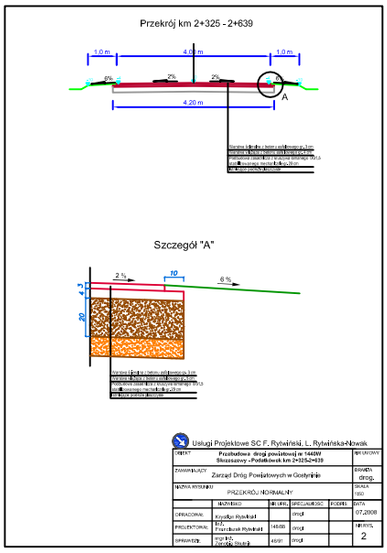
Przekrój km 2+325 - 2+639
1.0 m
4.0 m
1.0 m
4.20 m
Szczegół "A"
2 %
10
6 %
Usługi Projektowe SC F. Rytwiński, L. Rytwińska-Nowak
Przebudowa drogi powiatowej nr 1440W
Skrzeszewy - Podatkówek km 2+325-2+639
Zarząd Dróg Powiatowych w Gostyninie
PRZEKRÓJ NORMALNY
Krystian Rytwiński
Franciszek Rytwiński
07.2008
2

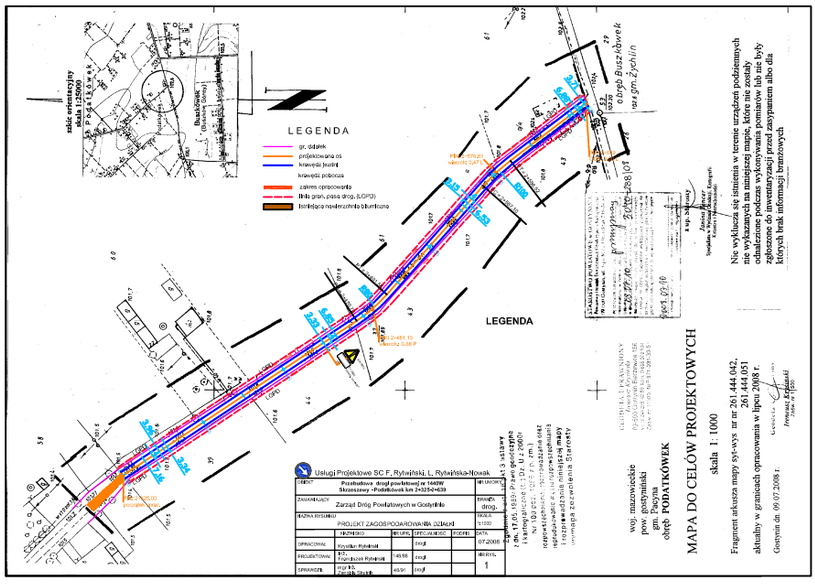
LEGENDA
gr. działek
projektowana oś
krawędź jezdni
krawędź pobocza
zakres opracowania
linia gran. pasa drog. (LGPD)
istniejąca nawierzchnia bitumiczna
LEGENDA
Usługi Projektowe SC F. Rytwiński, L. Rytwińska-Nowak
Przebudowa drogi powiatowej nr 1440W
Skrzeszewy - Podatkówek km 2+325-2+639
Zarząd Dróg Powiatowych w Gostyninie
PROJEKT ZAGOSPODAROWANIA DZIAŁKI
Krystian Rytwiński
Franciszek Rytwiński
07.2008
1
MAPA DO CELÓW PROJEKTOWYCH
skala 1:1000
Fragment arkusza mapy sy-wys nr nr 261.444.042, 261.444.051
aktualny w granicach opracowania w lipcu 2008 r.
Gostynin dn. 09.07.2008 r.
Nie wyklucza się istnienia w terenie urządzeń podziemnych nie wykazanych na niniejszej mapie, które nie zostały odnalezione podczas wykonywania pomiarów lub nie były zgłoszone do inwentaryzacji przed zasypaniem albo dla których brak informacji branżowych