

**Wojewódzki Zarząd
Melioracji i Urządzeń Wodnych w Warszawie
Oddział w Płocku
Inspektorat w Gostyninie**

09-500 Gostynin, ul Ziejkowa 4a
www.warszawa.wzmiuw.gov.pl

tel.(024) 235.34.92 fax. (024) 235.34.92
e-mail: inspektoratgos@op.pl

Gostynin, dnia 06.08.2009 r.

IP/G0-4105-U/ 195/2009

**Biuro Rozwoju
i Realizacji Projektów Budowlanych
„HOL-BUD” Sp. z o.o.
09-500 Gostynin, ul. Płocka 44 a**

Dotyczy : uzgodnienia przebudowy drogi powiatowej 1456W Lwówek – Konstantynów, na działkach nr ewid. 160/1, 160/2, 160/3, 21 – obręb Lwówek, nr 310/1, 110 – obręb Czyżew, nr 347, 340 – obręb Krubin gmina Sanniki oraz przebudowy skrzyżowań i remontu zjazdów.


Wojewódzki Zarząd Melioracji i Urządzeń Wodnych w Warszawie Oddział w Płocku Inspektorat w Gostyninie informuje, że projektowana przebudowa drogi przebiega przez tereny zmeliorowane siecią rurociągów drenarskich (orientacyjne miejsce kolizji wniesiono na załączonej mapę w skali 1: 1000). Droga koliduje również z rzeką Nidą.

W związku z powyższym uzgadniamy projektowaną przebudowę drogi na następujących warunkach:

- po trasie drogi na głębokości ca 1,0 m występuje rurociąg drenarski - zbieracz o ϕ 7,5 cm .
- W przypadku ewentualnego uszkodzenia rurociągu należy dokonać jego naprawy i przed zasypaniem zgłosić do tutejszego Inspektoratu celem odbioru.
- podczas wykonywania prac drogowych przy rzece Nidzie należy zachować drożność przepustu drogowego i utrzymać stały przepływ wody w rzece.

Do wiadomości :

1. WZMiUW w W-wie O/Płock -
-z prośbą o wystawienie faktury
2. IPG a/a

KIEROWNIK INSPEKTORATU
w Gostyninie

mgr inż. Andrzej Glinka



Energa
operator

DYSTRYBUCJA
Zachód

T 024 275 30 31 F 024 387 42 01
www.dystrybucjazachod.zep.com.pl

„HOL-BUD” Sp. z o.o.
ul. Płocka 44a
09-500 Gostynin

Płock, 17 sierpień 2009 roku

Znak D1-TS-007881-2009

Dot. uzgodnienia projektu przebudowy drogi 1456W Lwówek Konstantynów, przebudowa skrzyżowań i remont zjazdów..

W odpowiedzi na pismo znak L.dz.235/07/2009, które wpłynęło do naszej spółki w dniu 03-07-2009 r., w sprawie uzgodnienia lokalizacji dla inwestycji pt. Przebudowa drogi powiatowej 1456W Lwówek Konstantynów, przebudowa skrzyżowań oraz remont zjazdów, zlokalizowanej na działkach 160/1, 160/2, 160/3, 21 – obręb Lwówek, 310/1, 110 – obręb Czyżew, 347, 340 – obręb Krubin gm. Sanniki, Zakład Energetyczny Płock - Dystrybucja Zachód Sp. z o.o., działając w imieniu ENERGA - OPERATOR S.A. – Oddział w Płocku, ul. Wyszogrodzka 106 informuje, że uzgadnia pozytywnie przedłożony projekt.

Nadmieniamy również, że prace ziemne w miejscach skrzyżowań i zblieżeń z istniejącą siecią energetyczną należy wykonać ręcznie z zachowaniem szczególnej ostrożności.

Z poważaniem

Zakład Energetyczny Płock
Dystrybucja Zachód Sp. z o.o.
Dział Sierpi
Jacek Kawka
KIEROWNIK

Na podstawie pełnomocnictwa

Nr P/2/936/D1/2008 z dnia 19 lutego 2008 r

Zakład Energetyczny Płock –
– Dystrybucja Zachód Spółka z o.o.
ul. Wł. Reymonta 57
09-200 Sierpc

e-mail: zep_dz@zep.com.pl
www.dystrybucjazachod.zep.com.pl

Sąd Rejonowy dla M. ST. Warszawy
w Warszawie
XIV Wydział Gospodarczy KRS
KRS 000005234

NIP 776-10-03-435
Regon 610246631

Zarząd:
Wojciech Zadura - Prezes Zarządu,
Agnieszka Okońska - Wiceprezes Zarządu

Bank Pekao SA, nr konta 26 1240 5282 1111 0000 4895 9287
Kapitał zakładowy: 757 500,00 zł

L.dz. 152/2009

ułożeniu dodatkowych warstw bitumicznych.

e) ilości i rodzaje zainstalowanych i planowanych maszyn, urządzeń

..... nie dotyczy

8) możliwe transgraniczne oddziaływanie na środowisko:

..... nie dotyczy


9) obszary podlegające ochronie na podstawie ustawy z dnia 16 kwietnia 2004r. o ochronie przyrody (Dz. U. Nr 92, poz. 880 z późniejszymi zmianami) znajdujące się w zasięgu znaczącego oddziaływania przedsięwzięcia:

..... W zasięgu oddziaływania przedsięwzięcia nie występują obszary podlegające ochronie na podstawie powyższej ustawy.

10) czy dla projektowanej inwestycji planuje się utworzenie obszaru ograniczonego użytkowania (dla przedsięwzięć wymienionych w art. 135 Prawa ochrony środowiska), spowodowane tym, że mimo zastosowanych dostępnych rozwiązań technicznych, technologicznych i organizacyjnych nie mogą być dotrzymane standardy jakości środowiska poza terenem zakładu lub innego obiektu

..... Standardy jakości środowiska będą zachowane. Nie planuje się stworzenia obszaru ograniczonego użytkowania.

Wójt Gminy Banniki


Gabriel Wiczorek

.....Przedsięwzięcie nie będzie wymagało poboru wody na miejscu budowy.
.....Przewiduje się dowóz na miejsce budowy:
.....- kruszywa naturalnego w ilości ok. 2 350,00 m³;
.....- kruszywa łamanego w ilości ok. 3 050,00 m³;
.....- emulsji asfaltowej w ilości ok. 730,00 m³;
.....- betonu asfaltowego w ilości ok. 1 050,00 m³;
.....Przedsięwzięcie nie wymagała planowania paliw energetycznych na miejscu budowy.

6) rozwiązania chroniące środowisko:

.....Inwestycja w swym zakresie nie obejmuje elementów służących ochronie środowiska jednakże przyczyni się znacznie do poprawy bezpieczeństwa użytkowników drogi, funkcji komunikacyjnych i płynności ruchu drogowego skutkując jednocześnie zmniejszeniem emisji spalin oraz hałasu do środowiska.....
.....
.....

7) rodzaje i przewidywane ilości wprowadzanych do środowiska substancji lub energii przy zastosowaniu rozwiązań chroniących środowisko, w tym:

a) ilość i sposób odprowadzania ścieków socjalno – bytowych:

..... nie dotyczy
.....

b) ilość i sposób odprowadzania ścieków technologicznych

..... nie dotyczy
.....

c) ilość i sposób odprowadzania wód opadowych

..... Wody opadowe z powierzchni utwardzonych odprowadzane będą powierzchniowo na przyległe tereny zielone.
.....

d) rodzaj, przewidywane ilości i sposób postępowania z odpadami

..... W trakcie realizacji przedsięwzięcia występującym odpadem będzie grunt z wykopów i niwelacji terenu w ilości ok. 5 285,00 m³ (kod odpadu 17 05 06), zostanie on doziarniony kruszywem łamanym o odpowiednich frakcjach i budowany jako uzupełnienie zaniżonych poboczy, po

Karta informacyjna

Sporządzony zgodnie z art. 3 ust. 1 pkt 5 ustawy z dnia 3 października 2008 r.:

1) rodzaj, skala (np. zdolność produkcyjna) i usytuowanie przedsięwzięcia:

.....*W ramach przebudowy planuje się:*

.....- *wykonanie podbudowy konstrukcji jezdni;*

.....- *układanie warstw bitumicznych nawierzchni jezdni;*

.....- *wykonanie remontu istniejących zjazdów;*

.....- *umocnienie pobocza jezdni kruszywem naturalnym.*

.....*Teren po którym przebiega inwestycja stanowią działki o nr ewid. obręb Lwówek: 160/1, 160/2, 160/3, 21; obręb Czyżew: 310/1, 110; obręb Krubin: 347, 340, gmina Sanniki, powiat Gostynin.*

2) powierzchni zajmowanej nieruchomości, a także obiektu budowlanego oraz dotychczasowym sposobie ich wykorzystania i pokryciu szata roślinną:

.....*Powierzchnia zabudowy ok. 15 100 m².*

.....*Teren projektowanej drogi stanowił dotychczas pas drogi gruntowej, szutrowej, nie posiadającą szaty roślinnej.*

3) rodzaj technologii (w odniesieniu do istniejącej i planowanej działalności – ogólna charakterystyka istniejącego i planowanego przedsięwzięcia):

.....*Zakres projektowanych prac obejmował będzie, prace związane z ukształtowaniem terenu i wykonaniem podbudowy oraz prace związane z układaniem warstwy asfaltu.*.....

.....

.....

4) ewentualne warianty przedsięwzięcia:

.....*Inwestycja wykonana będzie w jednym etapie. W zakresie konstrukcji dopuszcza się wariantowanie, polegające na niewielkich zmianach w grubości poszczególnych warstw, które mogą być określone po przeprowadzeniu badań nośności nawierzchni.*

.....

5) przewidywana ilość wykorzystywanej wody i innych wykorzystywanych surowców, materiałów, paliw oraz energii:

Organ właściwy do wydania decyzji o których mowa w art. 72 ust. 1 pkt 1-13 ustawy z dnia 3 października 2008 r. o udostępnianiu informacji o środowisku i jego ochronie, udziale społeczeństwa w ochronie środowiska oraz o ocenach oddziaływania na środowisko (Dz. U. z 2008 r. Nr 199, poz. 1227) dotyczących przedsięwzięć mogących znacząco oddziaływać na środowisko, podaje do publicznej wiadomości informacje o wydanej decyzji i o możliwościach zapoznania się z jej treścią oraz dokumentacją sprawy.

Od niniejszej decyzji służy stronom odwołanie do Samorządowego Kolegium Odwoławczego w Płocku pośrednictwem Wójta Gminy Sanniki w terminie 14 dni od daty jej doręczenia.

Zał. nr 1 Karta informacyjna przedsięwzięcia.

Otrzymują:

1. Powiat Gostyniński
ul. Dmowskiego 13, 09-500 Gostynin
2. Zarząd Dróg Powiatowych w Gostyninie
ul. Płocka 76, 09-500 Gostynin
3. Strony postępowania – przez obwieszczenie Zgodnie z art. 74 ust. 3 ustawy z dnia 3 października 2008 r. o udostępnianiu informacji o środowisku i jego ochronie, udziale społeczeństwa w ochronie środowiska oraz ocenach oddziaływania na środowisko (Dz. U. z 2008 r., Nr 199, poz.1227) oraz art. 49 Kpa
4. A/a



Wójt Gminy Sanniki

Gabriel Włeczorek

Powiatowego Inspektora Sanitarnego w Gostyninie z prośbą o wydanie opinii dotyczącej obowiązku przeprowadzenia oceny oddziaływania planowanego przedsięwzięcia na środowisko.

Postanowieniem znak: RLO.7633-28/09 z dnia 08. 05. 2009 r. Starosta Gostyniński wydał opinię o odstąpieniu od konieczności przeprowadzenia oceny oddziaływania na środowisko dla w/w inwestycji.

Państwowy Powiatowy Inspektor Sanitarny w Gostyninie w swojej opinii znak: ZNS.712-18-71-1113/09 z dnia 04. 05. 2009 r. również wyraził opinię o braku potrzeby oceny oddziaływania przedsięwzięcia na środowisko.

Ponadto w trakcie prowadzonego postępowania administracyjnego na podstawie art. 63 ust. 1 ustawy z dnia 3 października 2008 r. o udostępnianiu informacji o środowisku i jego ochronie, udziale społeczeństwa w ochronie środowiska oraz o ocenach oddziaływania na środowisko (Dz. U. z 2008 r. Nr 199, poz. 1227) dokonano analizy wniosku o wydanie decyzji o środowiskowych uwarunkowaniach zgody na realizację przedsięwzięcia oraz załącznika do tego wniosku tj. karty informacyjnej przedsięwzięcia. Pod uwagę brano czy planowane przedsięwzięcie spełnia łącznie uwarunkowania zawarte w powyższym akcie prawnym. Uznano, że inwestycja na etapie realizacji i użytkowania nie wpłynie negatywnie na stan środowiska i nie będzie stanowiła dla zdrowia ludzi, a także ma na celu polepszenie warunków bezpieczeństwa mieszkańców i użytkowników drogi. Stwierdzono, że wszystkie uwarunkowania są spełnione, tzn. że planowane przedsięwzięcie pewnych uwarunkowań nie dotyczy, czy to z uwagi na lokalizację przedsięwzięcia lub jego charakter, lub planowane przedsięwzięcie nie stanowi zagrożenia dla środowiska przyrodniczego.

Na etapie prowadzonego postępowania nie zgłoszono żadnych wniosków i zastrzeżeń do planowanej inwestycji.

W związku z powyższym po zapoznaniu się z opiniami organów uzgadniających oraz po dogłębnej analizie wniosku Wójt Gminy Sanniki w swoim postanowieniu znak: OŚ.7624-20-5/2009 z dnia 01. 06. 2009 r. orzekł, że dla przedsięwzięcia pod nazwą **„Przebudowa drogi powiatowej 1456W Lwówek – Konstantynów, przebudowa skrzyżowań oraz remontu zjazdów”** w miejscowościach Lwówek, Krubin, Czyżew (gmina Sanniki, powiat gostyniński, województwo mazowieckie) nie istnieje konieczność przeprowadzenia oceny oddziaływania przedsięwzięcia na środowisko.

W związku z tym, na podstawie z art. 104 §1 ustawy z dnia 14 czerwca 1960 r. Kodeks postępowania administracyjnego (j.t. Dz. U. z 2000 r. Nr 98 poz. 1071) organ administracji publicznej jest zobowiązany do załatwienia sprawy przez wydanie decyzji Wójt Gminy Sanniki wydaje powyższą decyzję o środowiskowych uwarunkowaniach zgody na realizację przedsięwzięcia.

Biorąc pod uwagę powyższe należało orzec jak w sentencji.

Pouczenie

Decyzję o środowiskowych uwarunkowaniach dołącza się do wniosku o wydanie decyzji o zatwierdzeniu projektu budowlanego i udzieleniu pozwolenia na budowę. Złożenie wniosku powinno nastąpić w terminie 4 lat od dnia, w którym decyzja o środowiskowych uwarunkowaniach stała się ostateczna.

Termin, o którym mowa powyżej może ulec wydłużeniu o 2 lata, jeżeli realizacja planowanego przedsięwzięcia przebiega etapowo oraz nie zmieniły się warunki określone w decyzji o środowiskowych uwarunkowaniach zgody na realizację przedsięwzięcia.

Decyzja o środowiskowych uwarunkowaniach zgody na realizację przedsięwzięcia nie rodzi praw do terenu inwestycji oraz nie narusza praw własności i uprawnień osób trzecich, a wnioskodawcy, który nie uzyskał praw do terenu, nie przysługuje roszczenie o zwrot nakładów poniesionych w związku z otrzymaną decyzją.

- ewentualne usunięcia drzew i krzewów znajdujących się w pasie drogowym, na rowach i bliskim sąsiedztwie projektowanej inwestycji dokonać po uzyskaniu stosownej decyzji administracyjnej
- prowadzenia oszczędnej gospodarki wodą i energią elektryczną
- wykorzystania odpadów w postaci ziemi z wykopów, gruzu betonowego i budowlanego do makroniwelacji terenu i jego zagęszczenia.
- ograniczenia powstawania odpadów, a powstałe odpady zagospodarować zgodnie z ustawą z dnia 27 kwietnia 2001 r. o odpadach (tekst jednolity z 2007 r. Dz. U. Nr 39, poz. 251 z późn. zm.)
- odpady budowlane winny być usuwane z terenu budowy przez podmiot posiadający stosowne zezwolenie w zakresie gospodarki odpadami
- po zrealizowaniu inwestycji teren przywrócić do stanu pierwotnego

II. Faza eksploatacji:

- wprowadzenia ograniczenia prędkości w obszarach zabudowanych skutkujące zmniejszeniem emisji spalin oraz zmniejszeniem emisji hałasu do środowiska

Uzasadnienie

Inwestor złożył w dniu 09. 04. 2009 r. wniosek w sprawie wydania decyzji o środowiskowych uwarunkowaniach zgody na realizację przedsięwzięcia pn. **„Przebudowa drogi powiatowej 1456W Lwówek – Konstantynów, przebudowa skrzyżowań oraz remontu zjazdów”**. Inwestycja będzie realizowana na działkach o numerach ewidencyjnych: obręb Lwówek: 160/1, 160/2, 160/3, 21; obręb Czyzew: 310/1, 110; obręb Krubin: 347, 340. Do wniosku zgodnie z art.74 ust. 1 ustawy z dnia 3 października 2008 r. o udostępnianiu informacji o środowisku i jego ochronie, udziale społeczeństwa w ochronie środowiska oraz o ocenach oddziaływania na środowisko (Dz. U. z 2008 r. Nr 199, poz. 1227) dołączono mapę orientacyjną z zaznaczonym przebiegiem projektowanej sieci kanalizacji sanitarnej, kartę informacyjną przedsięwzięcia oraz wypisy z ewidencji gruntów działek, przez które przebiegać będzie planowana inwestycja. We wniosku i w karcie informacyjnej przedsięwzięcia zostały zawarte informacje charakteryzujące planowane przedsięwzięcie.

Na podstawie §3 ust. 1 pkt 56 Rozporządzenia Rady Ministrów z dnia 9 listopada 2004 r. w sprawie określenia przedsięwzięć mogących znacząco oddziaływać na środowisko oraz szczegółowych uwarunkowań związanych z kwalifikowaniem przedsięwzięcia do sporządzenia raportu o oddziaływaniu na środowisko (Dz. U. z 2004 r. Nr 257 poz. 2573 z późn. zm.) w związku z art. 60 i art. 173 ust. 2 pkt 2 ustawy z dnia 3 października 2008 r. o udostępnianiu informacji o środowisku i jego ochronie, udziale społeczeństwa w ochronie środowiska oraz o ocenach oddziaływania na środowisko (Dz. U. z 2008 r. Nr 199, poz. 1227) planowane przedsięwzięcie zakwalifikowano do mogących potencjalnie znacząco oddziaływać na środowisko, dla których przeprowadzenie oceny oddziaływania przedsięwzięcia na środowisko (sporządzenie raportu o oddziaływaniu przedsięwzięcia na środowisko) może być wymagane. Po zapoznaniu się z informacją o planowanym przedsięwzięciu Wójt Gminy Sanniki zgodnie z art. 74 ust. 3 ustawy z dnia 3 października 2008 r. o udostępnianiu informacji o środowisku i jego ochronie, udziale społeczeństwa w ochronie środowiska oraz ocenach oddziaływania na środowisko (Dz. U. z 2008 r., Nr 199, poz.1227) oraz art. 49 Kpa – zawiadomił strony o wszczęciu postępowania następuje przez obwieszczenie, które podano do publicznej wiadomości.

Następnie na podstawie art. 64 ust. 1 pkt 1 w związku z art. 156 oraz na podstawie art. 64 ust. 1 pkt 2 w związku z art. 78 ustawy z dnia 3 października 2008r. o udostępnianiu informacji o środowisku i jego ochronie, udziale społeczeństwa w ochronie środowiska oraz o ocenach oddziaływania na środowisko (Dz. U. z 2008r. Nr 199, poz. 1227) zwrócono się z prośbą do organów uzgadniających tj. Starosty Gostynińskiego i Państwowego

wykonanie podbudowy konstrukcji jezdni, ułożenie warstw bitumicznych nawierzchni jezdni, wykonanie remontu istniejących zjazdów oraz umocnienie pobocza jezdni kruszywem naturalnym. Całkowita powierzchnia zabudowy – ok. 15 100 m², jest to teren wykorzystywany jako droga.

2. Warunki wykorzystywania terenu w fazie realizacji i eksploatacji, ze szczególnym uwzględnieniem konieczności ochrony cennych wartości przyrodniczych, zasobów naturalnych i zabytków oraz ograniczenia uciążliwości dla terenów sąsiednich:

Uznano, że planowana inwestycja nie spowoduje zagrożenia dla środowiska naturalnego i zdrowia ludzi. W zasięgu oddziaływania planowanej inwestycji brak jest obiektów zabytkowych i przyrodniczych wymagających ochrony.

3. Wymagania dotyczące ochrony środowiska konieczne do uwzględnienia w dokumentacji wymaganej do wydania decyzji, o których mowa w art. 72, ust. 1 pkt 1-13 ustawy z dnia 3 października 2008 r. o udostępnianiu informacji o środowisku i jego ochronie, udziale społeczeństwa w ochronie środowiska oraz o ocenach oddziaływania na środowisko (Dz. U. z 2008 r. Nr 199, poz. 1227), w szczególności w projekcie budowlanym, w przypadku decyzji, o których mowa w art. 72 ust. 1 pkt 1 i 10 ww. ustawy

Oddziaływania związane z fazą przygotowywania przedsięwzięcia i budowy będą miały charakter odwracalny oraz będą występowały w relatywnie krótkim czasie. Wielkość tych oddziaływań nie spowoduje trwałych skutków w środowisku. Po zakończeniu budowy nie powinny występować negatywne oddziaływania dla środowiska i zdrowia ludzi.

4. Wymogi w zakresie przeciwdziałania skutkom awarii przemysłowych, w odniesieniu do przedsięwzięć zaliczanych do zakładów stwarzających zagrożenie wystąpienia poważnych awarii:

Planowane przedsięwzięcie nie jest zaliczane do zakładów stwarzających zagrożenie występowania poważnych awarii.

5. Wymogi w zakresie ograniczania transgranicznego oddziaływania na środowisko w odniesieniu do przedsięwzięć, dla których przeprowadzono postępowanie dotyczące transgranicznego oddziaływania na środowisko:

Z uwagi na położenie planowanego przedsięwzięcia i strefę jego oddziaływania nie zachodzi obawa transgranicznego oddziaływania na środowisko.

6. Stwierdzenie konieczności utworzenia obszaru ograniczonego użytkowania:


Planowane przedsięwzięcie nie należy do inwestycji, dla których tworzy się obszar ograniczonego oddziaływania. Przyjęte rozwiązania techniczne, technologiczne i organizacyjne zapewniają wyeliminowanie szkodliwego oddziaływania na środowisko poza teren wymienionych wyżej działek.

7. Wnioskodawca jest zobowiązany do:

I. Faza realizacji:

- prowadzenia budowy w obszarach zabudowanych jedynie w porze dziennej
- prowadzenia prac budowlanych przy użyciu najlepszej dostępnej techniki
- stosowania materiałów wysokiej jakości dopuszczonych do stosowania w drogownictwie
- prowadzenia prac ziemnych w sposób zapewniający zachowanie funkcjonalności istniejącego systemu melioracyjnego oraz utrzymania istniejących stosunków wodnych po zakończeniu prac budowlanych
- zapewnienia oszczędnego korzystania z terenu oraz ograniczyć uciążliwości dla terenów sąsiadujących powodowane przez hałas i wibracje
- ograniczenia jałowej pracy silników spalinowych
- zastosowania rozwiązania chroniące istniejące drzewa przed skutkami budowy drogi.

OŚ. 7624-20-6/2009



Sanniki, dnia 09. 06. 2009 r.

o środowiskowych uwarunkowaniach zgody na realizację przedsięwzięcia

Na podstawie art. 104 i art. 107 ustawy z dnia 14 czerwca 1960 r. Kodeks postępowania administracyjnego (Dz. U. z 2000 r., Nr 98 poz. 1071 j.t.), art. 37, art. 59 ust. 1 pkt 2, art. 60 w związku z art. 173, art. 71 ust. 1 i ust.2 pkt 2, art. 72 ust. 1 pkt 1 i 3, ust. 3, ust. 4, ust. 6, art. 73, art. 74 ust. 3, art. 75 ust. 1 pkt 4, art. 84, art. 85 ust. 1, ust. 2 i ust.3, art. 86 ustawy z dnia 3 października 2008 r. o udostępnianiu informacji o środowisku i jego ochronie, udziale społeczeństwa w ochronie środowiska oraz o ocenach oddziaływania na środowisko (Dz. U. z 2008 r. Nr 199, poz. 1227) w związku z §3 pkt 56 rozporządzenia Rady Ministrów z dnia 9 listopada 2004 r. w sprawie określenia przedsięwzięć mogących znacząco oddziaływać na środowisko oraz szczegółowych uwarunkowań związanych z kwalifikowaniem przedsięwzięcia do sporządzenia raportu o oddziaływaniu na środowisko (Dz. U. z 2004 r. Nr 257, poz. 2573 z późn. zm.) po rozpatrzeniu wniosku Powiatu Gostynińskiego, ul Dmowskiego 13, 09-500 Gostynin w sprawie wydania decyzji o środowiskowych uwarunkowaniach zgody na realizację przedsięwzięcia polegającego na **przebudowie drogi powiatowej 1456W Lwówek – Konstantynów, przebudowie skrzyżowań oraz remontu zjazdów** w miejscowościach Lwówek, Krubin, Czyżew (gmina Sanniki, powiat gostyniński, województwo mazowieckie) na obszarze o powierzchni ok. 15 100 m² na działkach o numerach ewidencyjnych: obręb Lwówek: 160/1, 160/2, 160/3, 21; obręb Czyżew: 310/1, 110; obręb Krubin: 347, 340

STWIERDZAM


że dla przedsięwzięcia pod nazwą „**Przebudowa drogi powiatowej 1456W Lwówek – Konstantynów, przebudowa skrzyżowań oraz remontu zjazdów**” w miejscowościach Lwówek, Krubin, Czyżew (gmina Sanniki, powiat gostyniński, województwo mazowieckie) na obszarze o powierzchni ok. 15 100 m² na działkach o numerach ewidencyjnych: obręb Lwówek: 160/1, 160/2, 160/3, 21; obręb Czyżew: 310/1, 110; obręb Krubin: 347, 340 **brak potrzeby przeprowadzenia oceny oddziaływania przedsięwzięcia na środowisko**

**i
ustalam**

warunki środowiskowe zgody na realizację przedsięwzięcia pn.: „**Przebudowa drogi powiatowej 1456W Lwówek – Konstantynów, przebudowa skrzyżowań oraz remontu zjazdów**” w miejscowościach Lwówek, Krubin, Czyżew (gmina Sanniki, powiat gostyniński, województwo mazowieckie) na obszarze o powierzchni ok. 15 100 m² na działkach o numerach ewidencyjnych obręb Lwówek: 160/1, 160/2, 160/3, 21; obręb Czyżew: 310/1, 110; obręb Krubin: 347, 340.

1. Rodzaj i miejsce realizacji inwestycji:

W zakres inwestycji wchodzi wykonanie podbudowy oraz nawierzchni bitumicznej drogi i skrzyżowań wraz z utwardzeniem poboczy oraz remontem zjazdów w miejscowościach Lwówek, Krubin, Czyżew (gmina Sanniki, powiat gostyniński, województwo mazowieckie) na działkach o numerach ewidencyjnych obręb Lwówek: 160/1, 160/2, 160/3, 21; obręb Czyżew: 310/1, 110; obręb Krubin: 347, 340. W ramach projektu przewidziano



TELEKOMUNIKACJA POLSKA SA
Pion Technicznej Obsługi Klienta
Region Centralny Rozwój i Gospodarka Zasobami
Sekcja Zarządzania Zasobami Fizycznymi Sieci 1

ul. 1-go Maja 7, 09-400 Płock
tel.: 0 24 262 53 12
fax: 0 24 262 53 12
WWW.tp.pl

Płock, 07 sierpnia 2009r.

HOL-BUD sp.z.o.o.
ul. Płocka 44a
09-500 Gostynin

Numer pisma: STTCREZRS/ML/ 550/09


Temat : zabezpieczenie istniejącej sieci telefonicznej

Szanowni Państwo!

w odpowiedzi na pismo z dnia 30.07.2009r., przedstawiam warunki techniczne na zabezpieczenie istniejącej sieci telefonicznej w związku z przebudową drogi powiatowej 1456W Lwówek - Konstąntynów gm.Sanniki:

1. Istniejące kable telefoniczne pod projektowaną drogą (przejścia poprzeczne) należy na etapie prac budowlanych zabezpieczyć przed uszkodzeniem, w przypadku uszkodzenia rur osłonowych należy wykonać naprawę stosując rury ochronne grubościennne dwudzielne typu Arota PS-160mm.
2. W przypadku konieczności dokonania zagłębienia lub wstawek kablowych na istniejących kablach, sposób rozwiązania technicznego przedstawi pracownik TPS.A. na etapie prac budowlanych.
3. W miejscach zbliżeń i skrzyżowań z istniejącą siecią telefoniczną prace ziemne wykonywać ręcznie i pod nadzorem pracownika Telekomunikacji Polskiej po uprzednim pisemnym powiadomieniu o przystąpieniu do prac.
4. Dostosować rzędne wysokościowe istniejącej sieci telefonicznej do rzędnych projektowanego układu drogowego.
5. W przypadku uszkodzenia istniejącej sieci telefonicznej koszt naprawy ponosi wykonawca robót.
6. Koszt zabezpieczenia istniejącej sieci telefonicznej ponosi inwestor.
7. Po zakończeniu prac ziemnych spisać z TPS.A. protokół odbioru zabezpieczenia sieci telefonicznej.

Z poważaniem
Dariusz Majewski


Kierownik Sekcji
Zarządzania Zasobami Fizycznymi Sieci Radom

Załączniki: 1. mapy

Otrzymują: 1. Adresat

2.a/a