

Uchwała nr. ~~273/09~~ 273/09

Zarządu Powiatu Gostynińskiego

z dnia 2009.06.26

**w sprawie zaliczenia dróg do kategorii dróg gminnych i ustalenia ich przebiegu
na terenie Gminy Pacyna**

Na podstawie art. 32 ust.1, ustawy z dnia 5 czerwca o samorządzie powiatowym (t.j. Dz.U. z 2001 r. nr 142, poz. 1592 ze zm.) w związku z art. 7 ust.2 ustawy z dnia 21 marca 1985r o drogach publicznych (t. j. Dz.U. z 2007r. Nr 19, poz.115) Zarząd Powiatu Gostynińskiego uchwała co następuje:

§ 1

Opiniuje pozytywnie zaliczenie dróg do kategorii dróg gminnych i ustalenie ich przebiegu zgodnie z załącznikiem nr 1 do uchwały.

§ 2


Wykonanie uchwały powierza się Przewodniczącemu Zarządu Powiatu Gostynińskiego.


§ 3

Uchwała wchodzi w życie z dniem podjęcia


Zarząd Powiatu Gostynińskiego

1. Jan Baranowski 

2. Bolesław Justyński 

3. Zofia Korycka 

4. Teresa Russek 

5. Maria Wróblewska 

WYKAZ DRÓG ZALICZONYCH DO KATEGORII DRÓG GMINNYCH
 NA TERENIE GMINY PACYNA

Lp.	Dotychczasowy numer	Nazwa drogi	Przebieg drogi	Długość drogi	Rodzaj nawierzchni	Numer geodezyjny działki stanowiącej drogę
1.	2	3	4	5	6	7
1	Bez numeru	Droga Czesławów	Początek drogi: Zabudowania zagrodowe na dz nr 78 Koniec: Skrzyżowanie z drogą gminna Nr 140309W Czesławów-Wola Pacyńska	około 220mb	Nawierzchnia bitumiczna	Działka nr 79
2.	Bez numeru	Droga Remki	Początek drogi: Skrzyżowanie z drogą gminną Nr 140316W (Lwówek)-Gr.gminy-Luszyn Koniec drogi Skrzyżowanie z drogą pow. Nr 1443W Pacyna-Osmolin	około 1930mb	Na odcinku o długości 500m nawierzchnia bitumiczna, na pozostałym gruntowa	Działka nr 85
3.	Bez numeru	Droga Remki	Początek drogi: Skrzyżowanie z drogą gminna Nr140316W (Lwówek)- Gr.gminy-Luszyn Koniec: Skrzyżowanie z drogą Pow.Nr 1443 W Pacyna-Osmolin	około 1896mb	Na odcinku o długości 800m nawierzchnia bitumiczna, na pozostałym gruntowa	Działka nr 38
4.	Bez numeru	Droga Czarnów	Początek drogi: Grunty rolne dz.nr 55)1 (obręb-Przyłaski) Koniec: Skrzyżowanie z drogą Powiatowa Nr 1438W Suserz-Kąty-Czarnów	około 1480 mb	Na odcinku o długości 500m nawierzchnia bitumiczna , na pozostałym gruntowa	Działka nr 132