Nie wyklucza się istnienia w terenie urządzeń podziemnych nie wykazanych na niniejszej mapie, które nie zostały odnalezione podczas wykonywania pomiarów lub nie były zgłoszone do inwentaryzacji przed zasypaniem albo dla których brak informacji branżowych

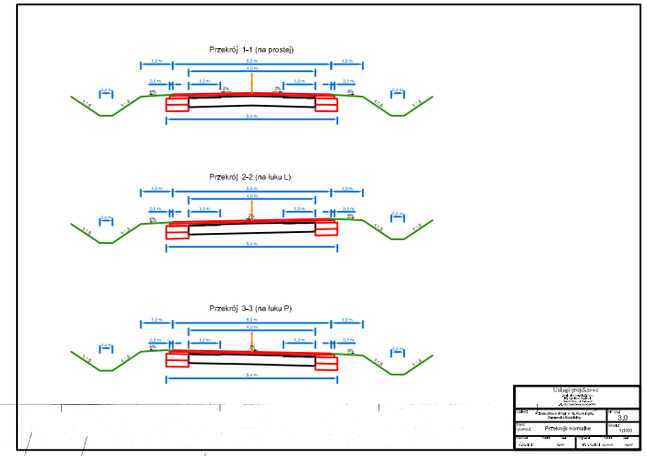

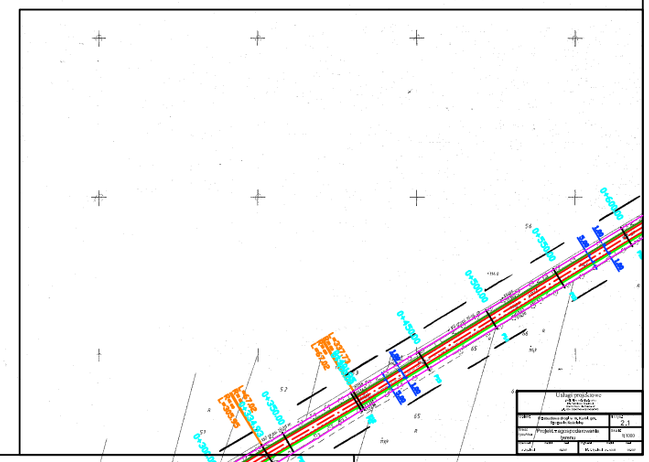

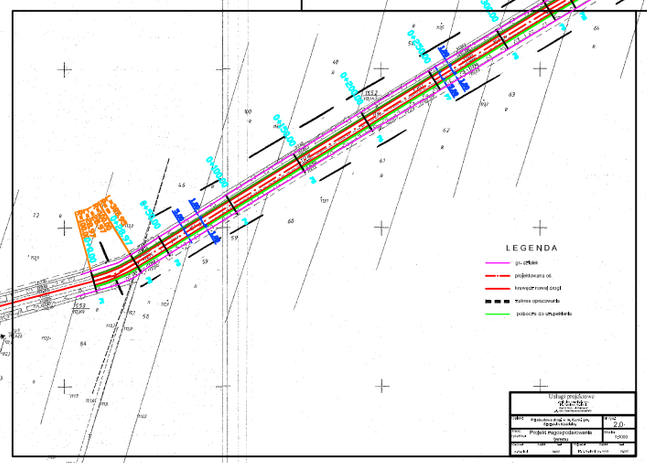

GEODEZJA s.c.
05-500 Grodzisk w Opolskim 7
tel. (0 24) 235-78-94
NIP 011-05-33-104 Nr 1 ZAGRZ

MAPA DO CEŁÓW PROJEKTOWYCH

aktualna w zakresie opracowania w kwietniu 2007r.

Gostynin dn.26.04.2007 r.

Geodeta Uprawniony
Tadeusz Łukowski
Zawód 1 Tytuł

Nie wyklucza się istnienia w terenie urządzeń podziemnych nie wykazanych na niniejszej mapie, które nie zostały odnalezione podczas wykonywania pomiarów lub nie były zgłoszone do inwentaryzacji przed zasypaniem albo dla których brak informacji branżowych